

(4) バス運転手の負担をミニマム化

【システム導入後の運転手の負担】

運行開始時、その日のダイヤ等の情報が入った「NFCカード」を運行管理者から受取、バス搭載のスマホにセットし、運行終了後NFCカードをスマホから抜き、運行管理者へ返却するだけです。



(5) オプション

① 情報発信も可能

画面の下部に市役所からのお知らせや観光案内が表示されます。また、画像（バナー）をタッチするとお店の紹介等のホームページにも簡単にアクセスできます。広告収入や地域活性化が期待できます。

② サイネージの付加も可能

自治体、病院、観光施設等バス利用者が多いバス停向けにバス運行状況を表示するサイネージの付加も可能です。

③ ODデータの収集・帳票作成も可能

バス乗降客数カウンタセンサーを付加することで、ODデータを収集し、帳票作成することも可能です。

④ バス接近情報のお知らせも可能

該当路線のバスの現在地や運行状況が分かり、接近する様子が正確に把握できます。

⑤ 多言語対応も可能

英語、中国語、韓国語での表示も可能ですので、インバウンド客にも対応できます。



6. 本システムの導入効果

本サービスご利用中
「茨城県守谷市」
バス利用者様からの声

- ・ バス停で、バスを待つ時間がなくなったので、良かった。
- ・ 街歩きが便利で、楽しかった。
- ・ 家のパソコンからもバスが確認出来るので、便利だ。
- ・ 孫に覚えてもらって、一緒にバスで散歩に行く約束をしている。

サービスご提供者	販売店
<p>株式会社マネジメントシステム 〒312-0048 茨城県ひたちなか市春日町8-4 電話：029-219-6555 Email：info@msioc.co.jp</p> <p>【東京事務所】 〒162-0041 東京都新宿区早稲田 鶴巻町518 早稲田玉井ビル3F ARAGEWASEDA</p>	


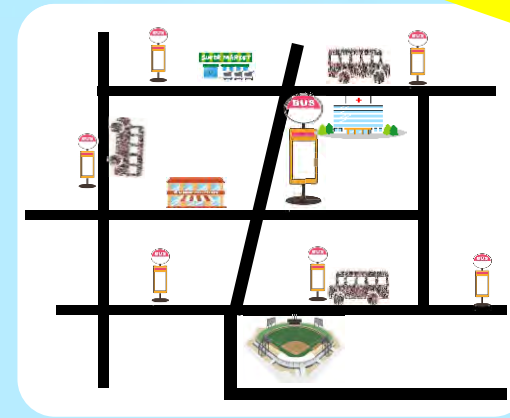
バスロケーションシステム 見えバス

バスがもっと身近になれば、人も街も元気に

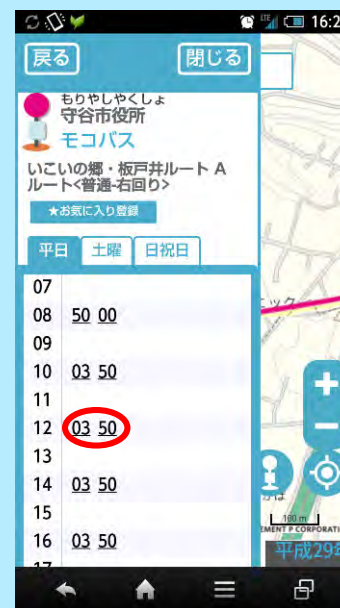
簡単な操作で、バスの運行状況が地図上で見えますので、利用者様を繋ぎとめたり、地域の未利用者様や観光客、来訪者の利用を促進できます。



ワンクリックで、
自分中心の地図に、
バスとバス停の位置、路線を表示

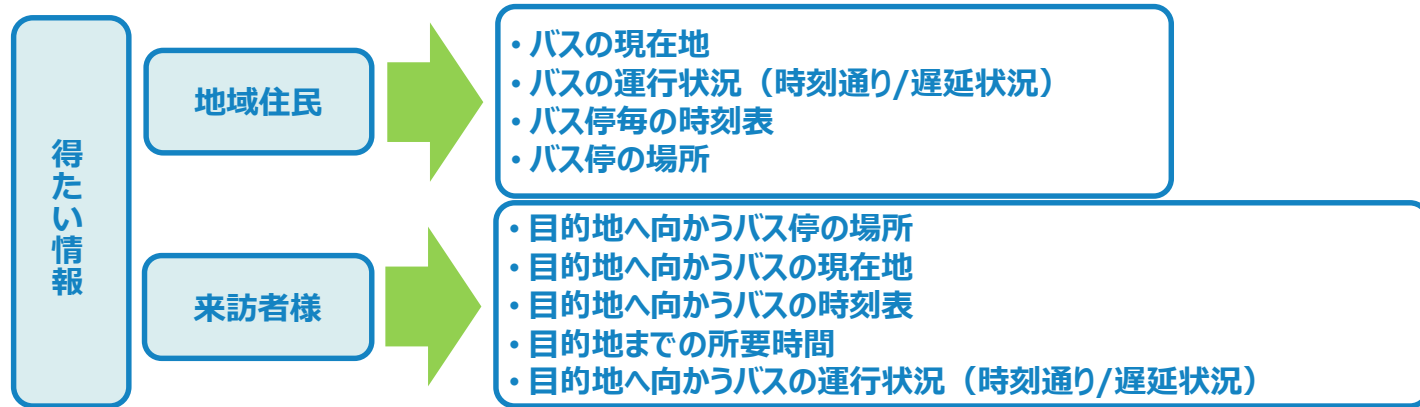


更にワンクリックで、
時刻表と運行状況を表示



1. 路線バスの運行情報の提供に関する要望

いつでも、どこでも、リアルタイムで、簡単に、即座に、見える化



2. 従来のシステムだと・・・



3. 「見えバス」のシステム概要

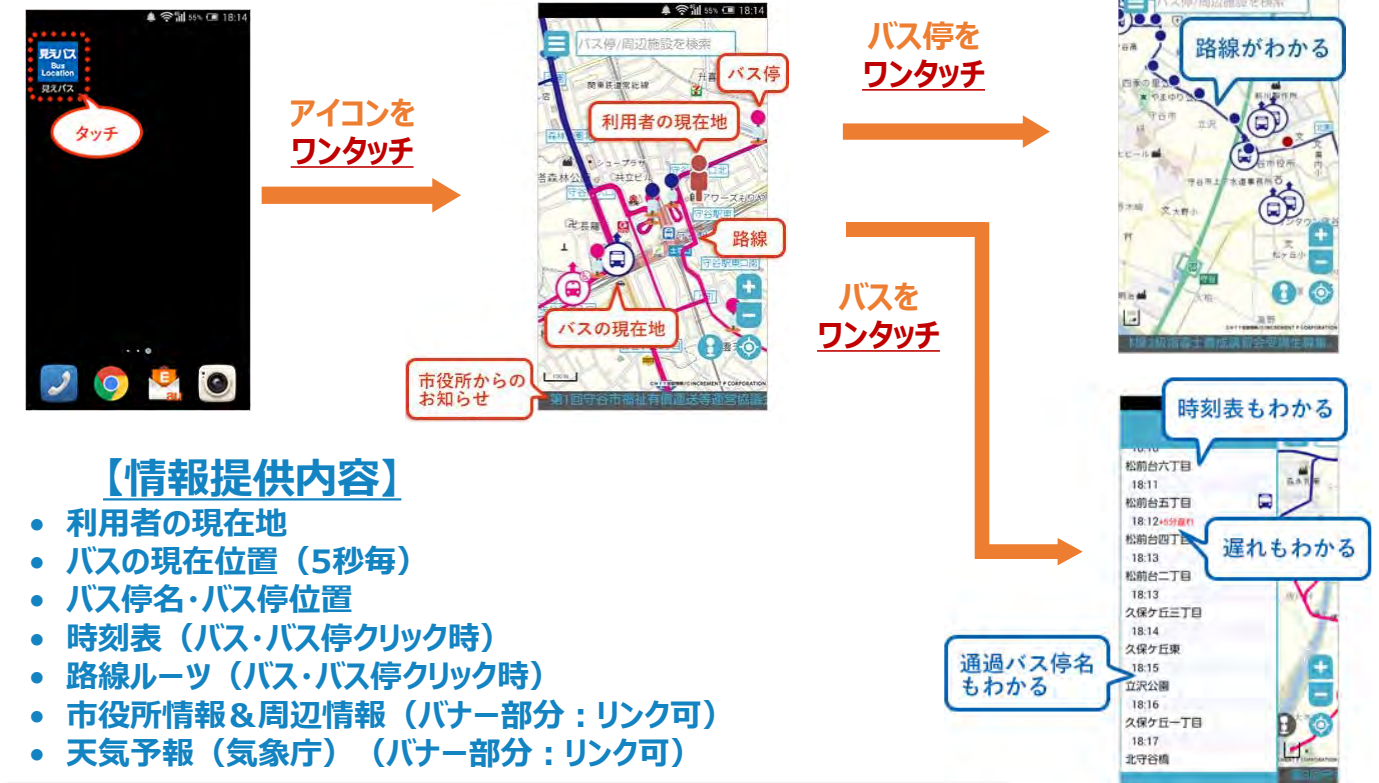
- 本サービスは、クラウドで提供していますので、バス事業者様に整備して頂く機器は、バス搭載用のスマホと運行管理用PC、アプリソフト等となります。
- バス運行情報として、バス停の位置、時刻表、路線等の情報は、予めクラウドのサーバに入れておきバスの位置情報は、スマホのGPS信号をクラウドのサーバで収集します。
- これらの情報は、クラウドのサーバにてバス利用者・事業者様がスマホやパソコンにて簡単な操作で、且つ見やすいように加工・編集して配信します。
- バス利用者や事業者様は、スマホやパソコンに「アプリソフトをインストール」すれば、簡単な操作で、バスやバス停の位置、路線、運行状況、時刻表等がリアルタイムで閲覧できます。



4. 本システムの特長

- (1) **ワンタッチ**で、地図上に自分の現在地と近くにいるバス、バス停、全路線を表示
更に、バス停をワンタッチで、時刻表や遅れがわかります。
バスをワンタッチするとそのバスの路線がわかります。

煩わしいバス停名や路線名等の入力不要



※ 普段利用路線を「お気に入り」に登録し、これをタッチすると、地図上で、自分の現在地と近くにいるバス、バス停その路線だけを表示

(2) 目的地へ行くバス、バス停等を検索するにも簡単



(3) 汎用品の機器を採用し、価格の低減を実現

事業者様に整備して頂く、バス搭載用のスマホ、運行管理者PCは、汎用品を採用していますので、設備費の低減を図っています。